

Институт по проектированию инженерных
сооружений и промышленных предприятий путевого
хозяйства и геологическим изысканиям
«Гипротранспуть» - филиал АО «Росжелдорпроект»

Заказчик: ДКРС-ВСМ ОАО «РЖД»

«Создание высокоскоростной железнодорожной магистрали Санкт-Петербург - Москва (участок Крюково (Алабушево) - Обухово)»

Код ИП: 001.2021.10002535

Внесение изменений в документацию по планировке территории
(проект планировки территории и проект межевания территории)
для размещения объекта «Создание высокоскоростной
железнодорожной магистрали Санкт-Петербург – Москва
(участок Крюково (Алабушево) – Обухово)».

6 этап - Строительство участка
Новая Тверь (вкл.) – Высоково (искл.)»

ПРОЕКТ ПЛАНИРОВКИ ТЕРРИТОРИИ

Раздел 3. Материалы по обоснованию проекта планировки территории.

Графическая часть

Тверская область

Калининский муниципальный округ

960-06-1356-69.1-ИЗМ4-ПП1.3.1

Том 1.3.1

Москва 2026



Институт по проектированию инженерных
сооружений и промышленных предприятий путевого
хозяйства и геологическим изысканиям
«Гипротранспуть» - филиал АО «Росжелдорпроект»

Заказчик: ДКРС-ВСМ ОАО «РЖД»

«Создание высокоскоростной железнодорожной магистрали Санкт-Петербург - Москва (участок Крюково (Алабушево) - Обухово)»

Код ИП: 001.2021.10002535

Внесение изменений в документацию по планировке территории
(проект планировки территории и проект межевания территории)
для размещения объекта «Создание высокоскоростной
железнодорожной магистрали Санкт-Петербург – Москва
(участок Крюково (Алабушево) – Обухово)».

6 этап - Строительство участка
Новая Тверь (вкл.) – Высоково (искл.)»

ПРОЕКТ ПЛАНИРОВКИ ТЕРРИТОРИИ

Раздел 3. Материалы по обоснованию проекта планировки территории.

Графическая часть

Тверская область

Калининский муниципальный округ

960-06-1356-69.1-ИЗМ4-ПП1.3.1

Том 1.3.1

Заместитель директора филиала по
управлению проектами

В.А. Блинов

Главный инженер проекта

А.А. Ванин



Москва 2026

Инд. № подл.	Подпись, дата	Взам. инв.№

Заказчик: «Гипротранспуть» - филиал АО «Росжелдорпроект»

«Создание высокоскоростной железнодорожной магистрали Санкт-Петербург - Москва (участок Крюково (Алабушево) - Обухово)»

Код ИП: 001.2021.10002535

Внесение изменений в документацию по планировке территории (проект планировки территории и проект межевания территории) для размещения объекта «Создание высокоскоростной железнодорожной магистрали Санкт-Петербург – Москва (участок Крюково (Алабушево) – Обухово)». 6 этап - Строительство участка Новая Тверь (вкл.) – Высоково (искл.)»

ПРОЕКТ ПЛАНИРОВКИ ТЕРРИТОРИИ

**Раздел 3. Материалы по обоснованию проекта планировки территории.
 Графическая часть**

Тверская область

Калининский муниципальный округ

960-06-1356-69.1-ИЗМ4-ПП1.3.1

Том 1.3.1

Главный инженер

Начальник отдела планировки
 и межевания территории ОП СПб



А.А. Щербаков

Р.В. Васильев

Согласовано				
	Начальник ТО	Корецкий А.А.		
Взам. инв. №				
Подп. и дата				
Инв. № подл.				

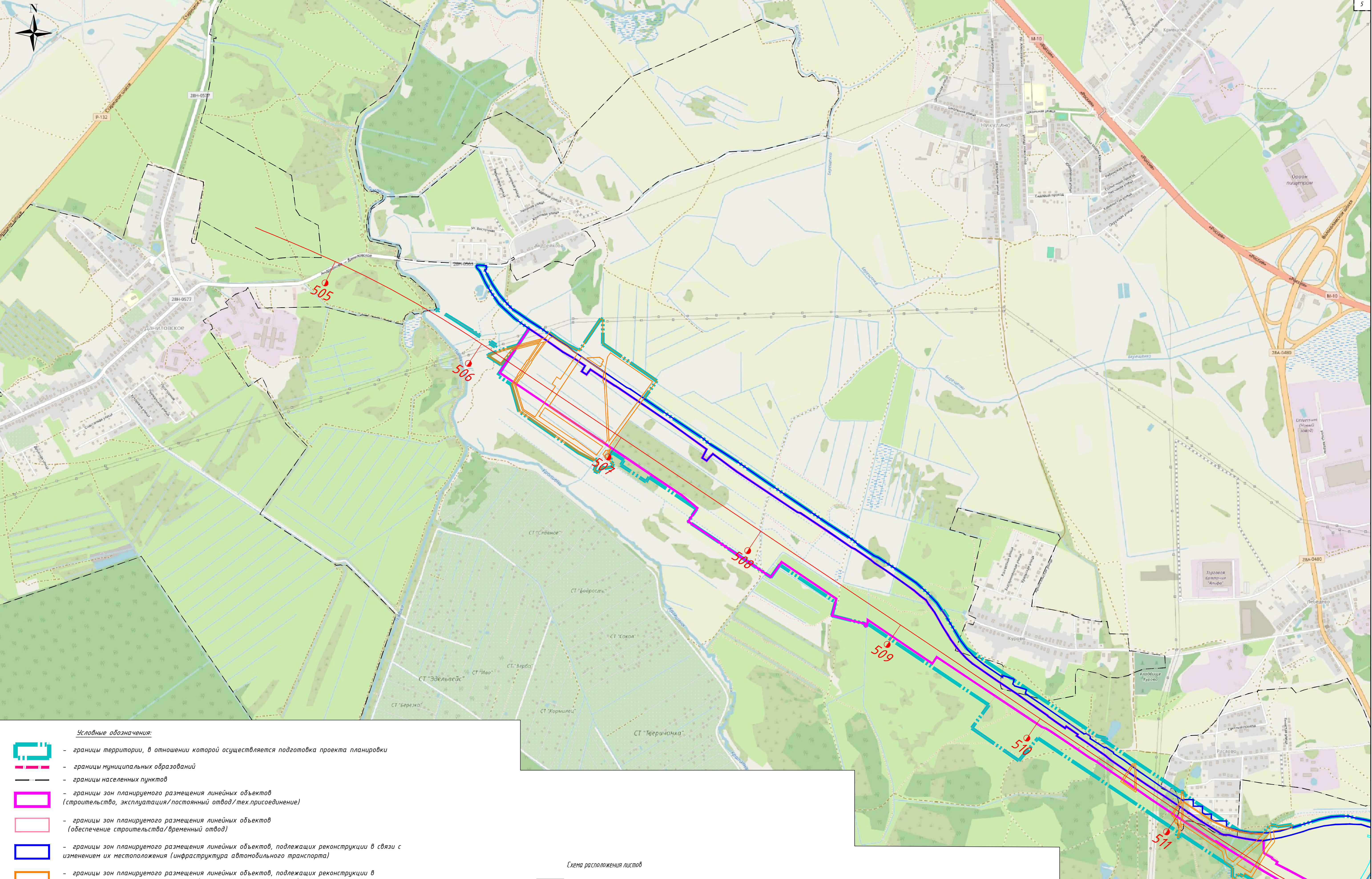
СОДЕРЖАНИЕ

Схема расположения элементов планировочной структуры	2 листов
--	----------

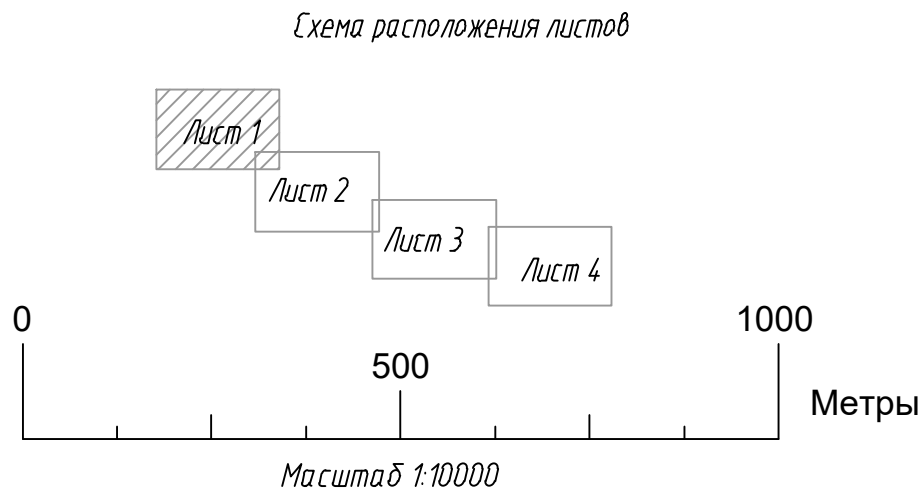
Документация по планировке территории (проект планировки территории и проект межевания территории) для размещения объекта «Создание высокоскоростной железнодорожной магистрали Санкт-Петербург – Москва (участок Крюково (Алабушево) – Обухово)». 6 Этап – Строительство участка Новая Тверь (вкл.) – Высоково (искл.)» (далее – ДПТ) утверждена распоряжением Федерального агентства железнодорожного транспорта от 08 декабря 2022 года № ВЛ-432-р, в редакции, утвержденной распоряжениями Федерального агентства железнодорожного транспорта от 25 апреля 2025 года № АБ-334-р, от 18 августа 2025 года № АБ-789-р, от 20 января 2026 года № АБ-75-р.

Решение о внесении изменений в ДПТ принято Дирекцией по комплексной реконструкции железных дорог и строительству объектов железнодорожного транспорта – филиалом ОАО «РЖД» - распоряжением №ДКРС-58/р от 29.04.2026.

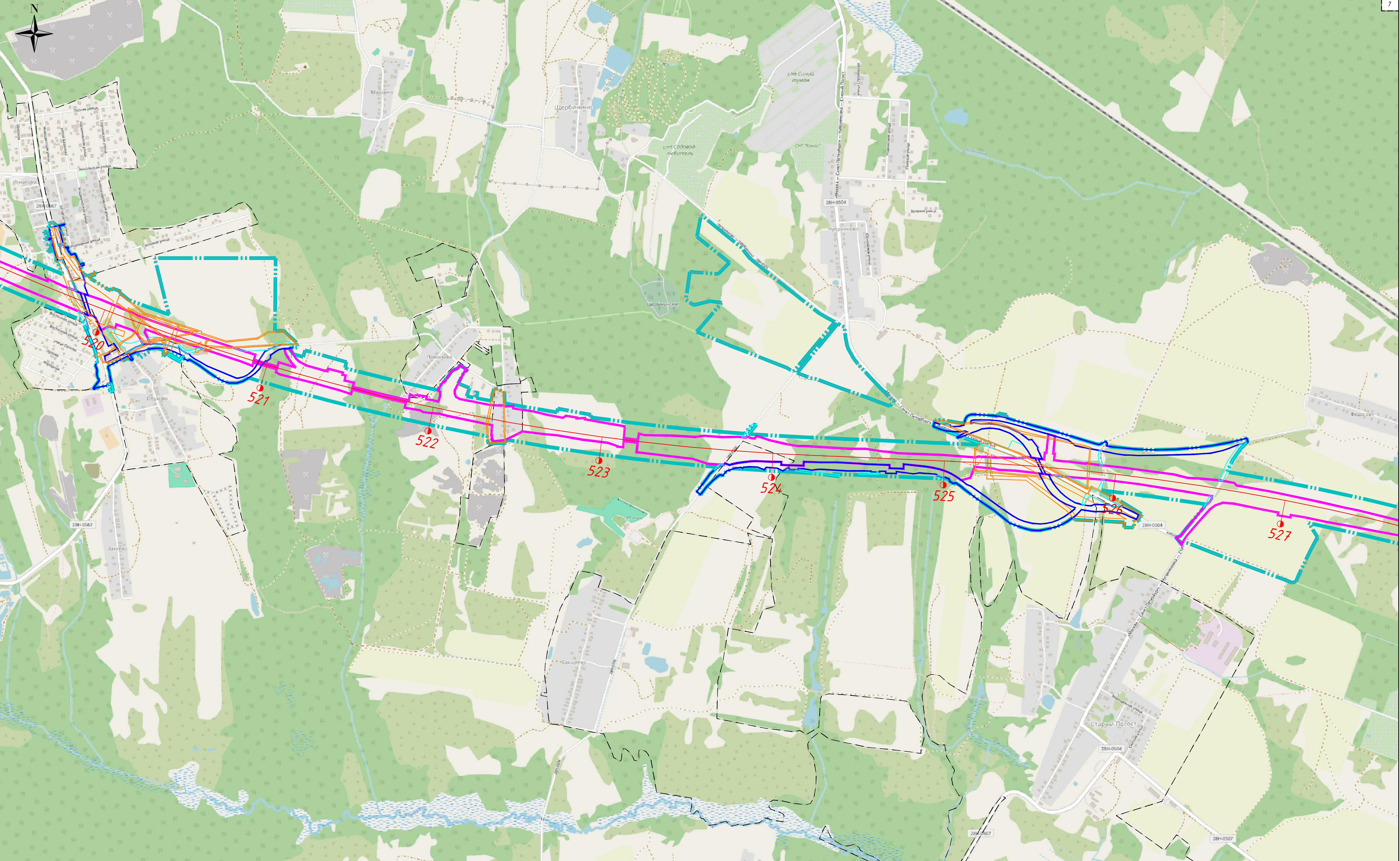
Внесение изменений в «Схема расположения элементов планировочной структуры» осуществляется в отношении листов 1, 3.



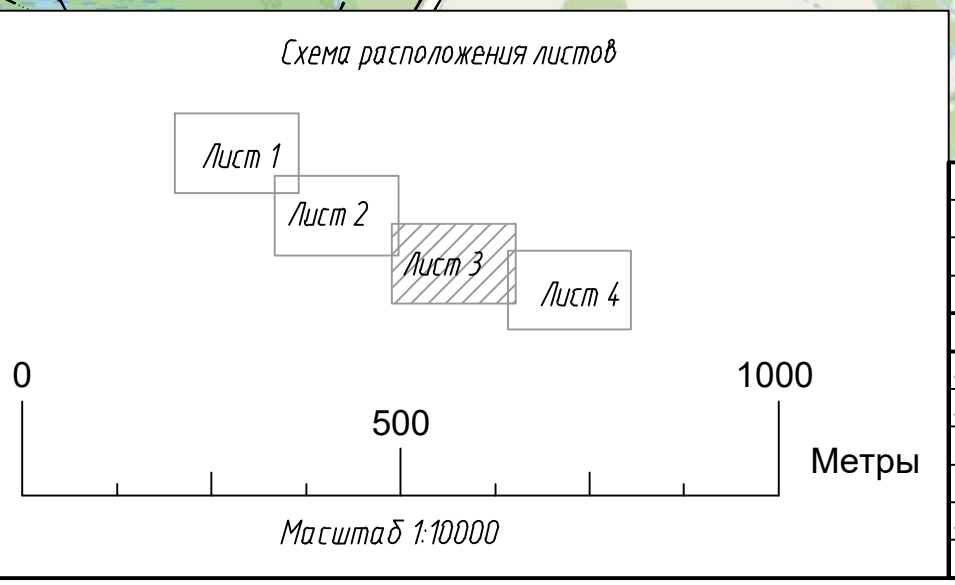
- Условные обозначения:
- границы территории, в отношении которой осуществляется подготовка проекта планировки
 - границы муниципальных образований
 - границы населенных пунктов
 - границы зон планируемого размещения линейных объектов (строительство, эксплуатация/постоянный отвод/тех.присоединение)
 - границы зон планируемого размещения линейных объектов (обеспечение строительства/временный отвод)
 - границы зон планируемого размещения линейных объектов, подлежащих реконструкции в связи с изменением их местоположения (инфраструктура автомобильного транспорта)
 - границы зон планируемого размещения линейных объектов, подлежащих реконструкции в связи с изменением их местоположения (инженерная инфраструктура)
 - границы зон планируемого размещения линейных объектов, подлежащих реконструкции в связи с изменением их местоположения (обеспечение реконструкции)
 - ось трассы ВСЖМ-1 с указанием километража



						960-06-1356-69.1-ИЗМ2-ПП1.3.1		
						«Создание высокоскоростной магистрали Санкт-Петербург – Москва (участок Краково (Алабугево) – Обухово)»		
						6 этап – Строительство участка Новая Тавра (вкл.) – Высоково (искл.)		
Изм.	Коп. ун.	Лист	Изд.	Подп.	Дата	Проект планировки территории		
Разработал		Гришкин			01.06.25	Тверская область. Калининский муниципальный округ		
Проверил		Васильев			01.06.25	Сводный	Лист	Листов
							1	4
Н. контр.		Шильниковская			01.06.25	Схема расположения элементов планировочной структуры		



Составлена	
Внесены	
Издана	
Издана	



					960-06-1356-69.1-ИЗМ4-ПТ1.3.1			
					«Создание высокоскоростной магистрали Санкт-Петербург – Москва (участок Кривоко (Алабушево) – Обухово)» 6 этап – Строительство участка Новая Тавра (вкл.) – Высоково (искл.)»			
Изм.	Коп. уч.	Лист	Изд.	Подп.	Дата	Статус	Лист	Листов
Разработал		Григорьев			01/04/26	Проект планировки территории Тверская область, Калининский муниципальный округ	3	4
Проверил		Васильев			01/04/26			
Н. контр.		Шильникова			01/04/26	Схема расположения элементов планировочной структуры		